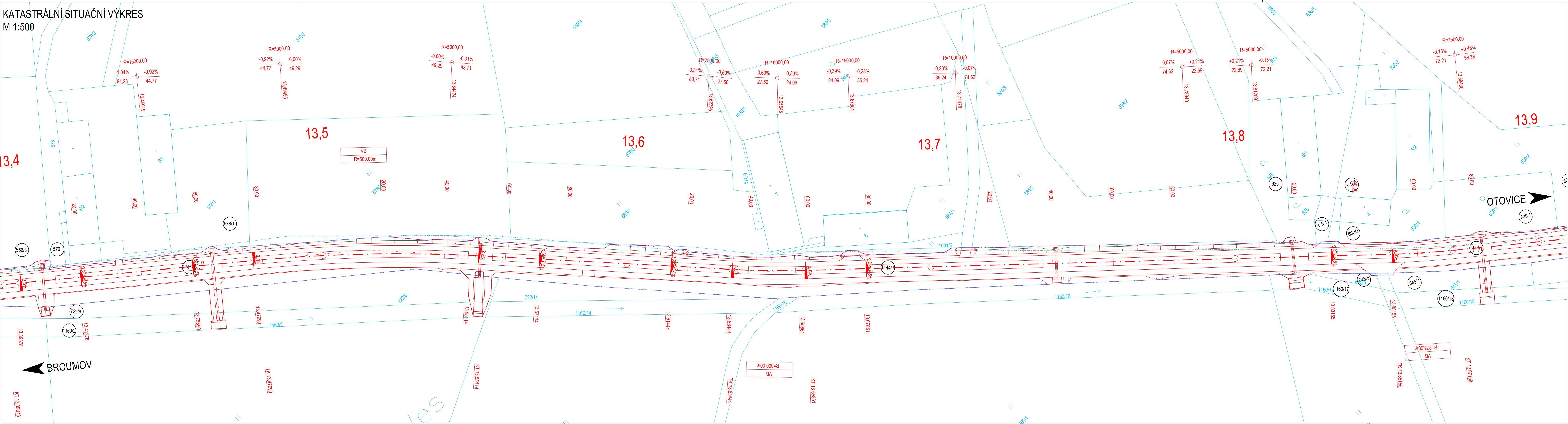




KATASTRÁLNÍ SITUAČNÍ VÝKRES
M 1:500



LEGENDA:

- DOČASNÝ ZÁBOR
- TRVALÝ ZÁBOR
- NAVRŽENÉ HRANY
- KATASTRÁLNÍ MAPA
- DOTČENÝ POZEMEK

SOUŘADNICOVÝ S-JTSK, VÝŠKOVÝ SYSTÉM Bpv

OBJEDNATEL:  Královéhradecký kraj Pivovarské náměstí 1245 500 03 Hradec Králové		ZHOTOVITEL:  AF-CITYPLAN s.r.o. MAGISTRŮ 1275/13 140 00 PRAHA 4 tel.: +420 277 005 500 www.af-cityplan.cz	
HLAVNÍ INŽENÝR PROJEKTU: Ing. VÁCLAV BARTŮNEK	ZODPOVĚDNÝ PROJEKTANT: Ing. VÁCLAV BARTŮNEK	VYPRACOVAL: Ing. JAN SUCHÁNEK	KONTROLOVAL: Ing. JAKUB VYHNÁLEK
NÁZEV PROJEKTU: II/302 STAROSTÍN - BROUMOV - HRANICE ČR - PR, IV. ČÁST - ÚSEK VELKÁ VES			
ČÁST:		SITUAČNÍ VÝKRESY	
STAVEBNÍ OBJEKT:		KATASTRÁLNÍ SITUAČNÍ VÝKRES	
PŘÍLOHA:		KATASTRÁLNÍ SITUAČNÍ VÝKRES	
KRAJ:	Královéhradecký kraj	ČÁST:	C
DATUM:	10/2019	PŘÍLOHA Č.:	2.5
STUPEŇ:	DUSP/PDPS	ČÍSLO PARE:	
MĚŘÍTKO:	1:500		
Č. ZAKÁZKY:	15-2-086		